

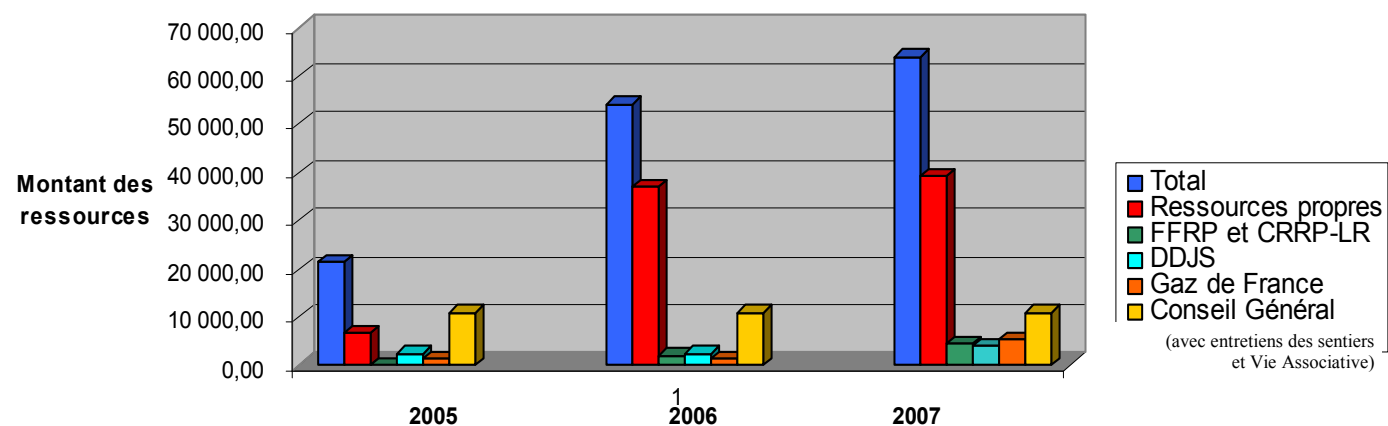
## Évolution des randonneurs licenciés

AU 31 août	Nombre de clubs affiliés	Nombre de licenciés
2004	28	1154
2005	26	1132
2006	29	1229
2007	32	1356

## Villes ou villages qui ont la chance d'avoir un club affilié à la FFRandonnée

Aragon, Arzens, Bizanet, Carcassonne, Caunes, Coursan, Cuxac d'Aude, Ginestas, Greffeil, Lagrasse, Lézignan, Limoux, Marseillette, Moussan, Narbonne, Paraza, Pradelles-Cabardès, Roquefort les Corbières, Salles sur l'Hers, Sigean, Termes, Trausse, Trèbes, Villasavary et Villeneuve-Minervois

## Ressources du Comité



## Passion Rando Magazine

Parce que notre Passion est sans limite... « Passion Rando Magazine », le compagnon indispensable pour parcourir toute l'actualité de la rando en France et à l'étranger.

4 numéros par an pour 4 €:

- + de randos d'ici et d'ailleurs
- + d'infos pratiques
- + d'implication en faveur du développement durable
- + d'infos locales

**Vous êtes adhérents de la Fédération, vous pouvez payer votre abonnement en même temps que votre cotisation annuelle. Contactez votre club ou contactez nous au : 04 68 47 69 26**

## A propos du GR® 7

Le GR®7 de l'Europe centrale au Portugal s'étire en France sur 1430 km entre Vosges et Pyrénées, s'articulant autour de la ligne de partage des eaux. Partant du Ballon d'Alsace, le GR®7 pénètre en Côte-d'Or, côtoie les sources de la Seine, les Combes du Dijonnais, les Monts du Beaujolais, le Parc du Pilat et le Parc National des Cévennes. Il traverse le Parc du Haut Languedoc et l'Aude sur 200 km pour atteindre l'Ariège. Le parcours se termine en Andorre.

Avec différents partenaires et intervenants.

**Durant l'année 2008, 4 grandes manifestations se dérouleront sur le parcours du GR®.** Dès aujourd'hui prenez dates.

**Dates des manifestations :**

**17 et 18 mai 2008 : Fanjeaux, Villasavary, Mirepoix**

**Juin 2008 : Campagna de Sault**

**6 juillet 2008 : Pic de Nore**

**21 septembre 2008 : Seuil de Naurouze.**

## Dates à retenir

(renseignements plus complets sur le site Internet)

**30 septembre** - Virade de l'Espoir à Villeneuve Minervois. Tel: 04 68 26 17 33

**7 octobre** - Villasavary « La Moulinade » Les Passéjaires del Villa Tel: 06 24 88 53 28

**1 et 2 décembre 2007** - Stage de « Baliseurs aménageurs » Tél.: 04 68 47 69 26

Manifestations sur le GR®7 en 2008

**Ce Caminarem est distribué à tous les licenciés au 30 septembre 2007 et aux personnes intéressées par la randonnée pédestre dans l'Aude. Il paraît le 1er octobre, janvier et avril. Vous devez le demander au Président de votre Club qui le reçoit pour ces dates, ou le demander au Comité: 04 68 47 69 26**

## Edito

L'objectif de Caminarem, notre journal, est de donner des informations sur les orientations et les actions de la Fédération, du Comité Régional et du Comité départemental. C'est un lien indispensable entre licenciés, associations et partenaires soutenant l'action du CDRP et de la FFRandonnée. C'est une promotion et une valorisation pour le développement de la randonnée dans l'Aude. Il permet de faire connaître les manifestations et actions importantes menées dans le département de l'Aude.

Ce numéro, ne se veut pas exhaustif et ne va pas reprendre la totalité des actions conçues en 2006 ou 2007, mais un certain nombre de temps forts ou d'actions importantes. Nous exposerons aussi nos projets et leurs objectifs.

Ce numéro témoigne d'un esprit d'ouverture et de transparence, d'une volonté d'information générale que tient à affirmer le Comité Directeur du CDRP 11.


La Randonnée est un outil incontournable du développement touristique et économique d'un département. C'est le loisir le plus pratiqué en France, un loisir de partage social favorisant un bien être physique.

Dans un souci de communication Caminarem sera, cette fois-ci, adressé par voie postale à tous les licenciés et partenaires publics ou privés soutenant notre action.

Eliane Pech  
Présidente

## Les sentiers

Dans l'Aude 500 km de GR® & GRP® à entretenir: le GR® 7, le GR® 36, le GR® 77, le GR® 78 ou chemin du Piémont, le Sentier du Golfe Antique, la Boucle P.P Riquet, le Tour des Hautes Corbières, la Boucle des Corbières, la Boucle de l'Alaric. Prochainement, le Tour du Razès.



## 50 baliseurs bénévoles

s'activent à cette noble tâche qui permet aux randonneurs de découvrir la variété et la beauté des paysages audois. Pinceaux et sérateurs en mains, ils parcourent toute l'année leurs sentiers pour

entretenir les célèbres balises blanches & rouges ou jaunes & rouges.

- Des responsables ont en charge les différentes zones. Lucien Ferrand pour le Lauragais, Robert Mondange et Gilles Tanneau: le Razès, Claude Bourrel: le Pays de Sault, Nicole Claretto: l'Alaric, J.Claude Watelet: les Corbières, Christian Paut: le GR® 78
- En 2007, 2 formations « Baliseurs - aménageurs » ont formé 28 personnes à la création et l'entretien d'itinéraires. Un stage est prévu à Lézignan le 1 & 2 décembre 2007. Ces stages très de mandés sont encadrés par J.C.Watelet et N. Claretto formateurs de baliseurs.

## Un sentier une école

Par l'école de Belvèze du Razès inauguration le 2 juillet 2007



## Les Sentiers



Séjour à Orléans des randonneurs de notre région



L'Eldorado.

## ELDORANDO - QUILLAN mai 2007

(17 au 20 mai 2007)

Grand Festival de la Randonnée Pédestre dans les Pyrénées.

Eldorado s'était déroulé en 2005 dans les Pyrénées Atlantiques, en 2006 en Midi Pyrénées en Vallée d'Aspe et s'est en 2007 en Languedoc Roussillon dans la Haute Vallée de l'Aude à Quillan.

Les membres fondateurs de cette opération (La Balaguère, la FFRandonnée et les partenaires institutionnels des Pyrénées) ont décidé de lancer une opération annuelle sur la Randonnée dans les Pyrénées chaque W.E. de l'Ascension. Son objectif : faire découvrir les Pyrénées comme haut lieu de la Randonnée et amener durant cette manifestation de 30 à 50000 visiteurs et randonneurs. Le Comité Départemental de l'Aude était chargé de la concertation et du déroulement pour le compte de la FFR. et du Comité Régional du Languedoc Roussillon.

Un ensemble de randonnées, des stands associatifs liés à la nature, au tourisme vert, un Village International avec 7 pays destinataires de randos, des exposants de matériels techniques, des produits régionaux, des conférences et des concerts...

Pour la Fédération un stand de plus de 12 m de comptoir, des panneaux d'expo et des colonnes d'informations pour présenter la région et ses départements avec la participation de membres du Comité National, Régional et Départemental afin de renseigner les nombreux visiteurs et les acheteurs de topo-guides.



Chaque jour 25 randonnées accompagnées par les animateurs bénévoles du Comité ou l'ONF ou les accompagnateurs professionnels et autant de randonnées en liberté, environ 4000 participants ont pu en profiter. La particularité de ces randos résidait dans la mobilisation des acteurs locaux pour l'accueil par un café ou un apéritif et surtout



1947 - 2007  
60<sup>e</sup> anniversaire  
de la Fédération Française de la randonnée pédestre

pour parler des sites traversés sous l'aspect culturel, historique, géologique, de la flore, de la faune, des traditions, etc.

Ce travail a permis une reconnaissance plus grande du Comité Départemental et de la Fédération par les habitants, les élus locaux et départementaux.

Le Comité Départemental de l'Aude a saisi cette occasion pour financer en collaboration avec le Comité Régional 18 Brevets d'Animateurs pour les bénévoles engagés avec Eldorado, ces animateurs sont maintenant investis dans leurs associations.

Cette manifestation, financée en grande partie par Gaz de France dans le cadre de l'Alliance, a été l'occasion de réaliser le 1<sup>er</sup> Rando Challenge Régional, fruit de la coopération des 3 Comités, Région, Pyrénées Orientales et l'Aude.

Le Comité Départemental de l'Aude a été chargé d'organiser le séjour pour 50 randonneurs de notre région aux Euro-rando en République Tchèque.



Étaient présent Mr Bern Délégué Régional de GDF, Le PDT du Comité Régional, le Conseiller technique national FFR.



## EURORANDO en République Tchèque Septembre 2006



Étaient représentés 27 pays 10 jours de découverte dans la Bohème du Sud aux confins de l'Europe.

## La Communication

Depuis trois ans le Comité à entrepris la réalisation de descriptifs d'itinéraires ou boucles (documents d'appels),

- Le descriptif des différentes boucles de plus de 50 km qui se situent sur les GR®
- Les 3 GR® traversant le département: GR®36, GR®7 et le GR®78.
- Des documents d'appels remis aux différents salons: les GR®36, le 7 et le 78, Les boucles des Hautes Corbières, Tour des Corbières Les GRP®: La Boucle P.P. Riquet, Le Golfe Antique et en préparation le Tour du Razès.

En action partenariale avec le Comité Départemental du Tourisme: réédition de « l'Aude pays cathare..à pied » et en préparation: « La Haute Vallée de l'Aude ».

En partenariat avec le Comité Régional du Tourisme et le Conseil Régional FFRandonnée: un Topo-guide avec 10 randonnées par département.


Avec le réseau TER et la Région: 2 Rando-Fiches (Île Ste Lucie et Castelnaudary)

En partenariat avec l'ONF et le Comité régional L.R. un topo guide décrivant 5 randonnées en forêts domaniales dans l'Aude.

### Le Site internet:

[www.ffrp.carcassonne.net](http://www.ffrp.carcassonne.net)

est consulté régulièrement en moyenne 120 fois par jour. Il est à la disposition des clubs pour annoncer leurs randonnées ou manifestations ponctuelles.



## Descriptif des Boucles




Ces documents ont été réalisés par le Comité pour des salons de tourisme, ils sont à votre disposition pour diffusion lors de vos manifestations (gratuits)

Les descriptifs des boucles sont disponibles au Comité Départemental de l'Aude (prix de vente au public 2€ aux clubs et licenciés 1,5€)

Les descriptifs du GR®7 et 36 sont disponibles au Comité (Prix public 6€ aux clubs et licenciés 5€)

Les « Rando Fiches® » sont remises gratuitement à la demande aux guichets des gares (Port La Nouvelle et Castelnaudary).



## Documents pour salons



## Rando-Fiche

